

HAUTES-PYRÉNÉES /// VALLÉE DU LOURON

# Pyrénées Central Park

PEYRAGUDES • LOUDENVIELLE • BALNÉA • VAL LOURON



Dossier  
de presse

Été  
2025



## 2 stations

### PEYRAGUDES & VAL LOURON

Espaces ludiques, activités sportives et balades pour tous.



## 1 télécabine

### SKYVALL

42 cabines de 10 places panoramiques pour rejoindre plus de 20 itinéraires de rando ou de VTT entre Loudenvielle et Peyragudes.

## 1 centre

### BALNÉA

1<sup>er</sup> centre de détente des Pyrénées françaises. 6 espaces de bains.



## Val Louron

### Loudenvielle

### Balnéa

### Peyragudes



## sommaire

- ▷ VALLÉE DU LOURON - p.4 à 7
- ▷ DESTINATION CYCLISME - p.8 à 12
- ▷ DESTINATION RANDO ET TRAIL - p.13 à 14
- ▷ DESTINATION DÉCOUVERTE - p.15
- ▷ DESTINATION PLAISIRS DE L'EAU - p.16 à 20
- ▷ DESTINATION PATRIMOINE - p.21 à 22
- ▷ PAR ICI LES INFOS - p.23

## Bienvenue au cœur du Pyrénées Central Park!

C'est au cœur des Pyrénées, à la limite de la Haute-Garonne et des Hautes-Pyrénées, que se trouve un écrin magnifiquement bien préservé. La Vallée du Louron et ses 15 villages typiques labellisés Pays d'Art et d'Histoire et classés Grand Site Occitanie, permettent de s'imprégner de la culture pyrénéenne.

Au centre de la vallée, le Lac de Génos-Loudenvielle reflète les montagnes qui l'entourent. Surplombées par des sommets imposants, deux stations de montagne se font face: Peyragudes (station labellisée Famille +) à cheval sur la Vallée du Larboust (Luchon) et la Vallée du Louron, et Val Louron entre la Vallée du Louron et la Vallée d'Aure.

Ces deux terrains de jeux offrent un ensoleillement permanent et permettent de se divertir pleinement. La Vallée du Louron dévoile ses merveilles tout au long de descentes en VTT, sorties en trottinette, promenades au bord du lac, tours en avion... Des activités de plein air à pratiquer en couple, en famille avec de jeunes enfants ou des adolescents, entre amis...

Après l'effort, le réconfort! Chacun peut aller se ressourcer à Balnéa, 1<sup>er</sup> centre bien-être des Pyrénées françaises, ou s'amuser à Ludéo en famille. Sans oublier les restaurants qui permettent de découvrir la richesse gastronomique pyrénéenne.

→ Pour connaître toutes les idées de sorties autour de Peyragudes et en Vallée du Louron, la liste des commerces ouverts et les bons plans, les visiteurs sont invités à consulter les sites: [www.vallee-du-louron.com](http://www.vallee-du-louron.com), [www.balnea.com](http://www.balnea.com), [www.peyragudes.com](http://www.peyragudes.com), [www.station-vallouron.fr](http://www.station-vallouron.fr)

© Kudeta, Plan: Kalibblue, Photos: T. Buchot, H. Orriols, S. Loncan, V. Lucas, N. Birrien, J.N. Herranz, D. Viet, L. Leroy, A. Bonal, E. Castaing, R. Ferodet, A. Baschenis, M. Dupuy, Merci les gars / M. Soubira, Relais Avajan, Maison de Peyragudes, Papy Bikes, UCI MTB WORLD SERIES, B. Bade, Balnéa, T. Robert, OT Vallée du Louron, ASO / P. Ballet, S. Sagnol, F. Morinière, M. Morinière, Focus, Nomad Boy, C. Tosoni, CRTMP, Aquapark du Louron, Luchon Louron Cyclisme, Shutterstock, X-droits réservés.



# Vallée du Louron

LE PYRÉNÉES CENTRAL PARK

## Un développement harmonieux

Dès le XIX<sup>e</sup> siècle, la route thermale de Bagnères-de-Bigorre et la création des barrages hydrauliques transforment la Vallée du Louron. Dans les années 1970, fort du constat que le pastoralisme et l'agriculture ne permettent plus de faire vivre les habitants de la vallée, les élus se mobilisent et se mettent en ordre de marche pour développer le tourisme. C'est ainsi que sont créés le Lac de Génos-Loudenvielle et sa base de loisirs aquatique.

Quelques années plus tard, en 1975, la station de Val Louron prend forme, suivie en 1985, par Peyragudes issue de la fusion de deux stations de ski déjà existantes, les Agudes, côté Haute-Garonne et Peyresourde, côté Hautes-Pyrénées. Le centre de détente Balnéa voit quant à lui le jour en 2000 et connaît depuis de réguliers agrandissements.

L'évolution ininterrompue et toujours contrôlée de la Vallée du Louron a permis d'atteindre largement les objectifs fixés avec notamment une augmentation de la population locale et un véritable élargissement de la zone de chalandise.

L'étendue des activités et des animations proposées été comme hiver, le développement de l'offre d'hébergements, l'accueil convivial et professionnel sont autant d'atouts qui ont permis un développement harmonieux de la Vallée du Louron.

Un développement reconnu en juin 2019 par la Fondation MMA des Entrepreneurs du Futur qui a primé la Vallée du Louron dans la catégorie "Écosystème territorial". En 30 ans, elle a su créer un modèle économique basé sur le tourisme qui profite à l'ensemble du territoire (augmentation de la population de 30 %, augmentation des emplois de 80 %...).



### ♦ Vers des activités 4 saisons

Depuis 2019, la destination s'est engagée dans un **projet ambitieux de 30 M€** qui doit permettre de proposer une offre 4 saisons été (mai/octobre) et hiver (décembre/avril) afin de diversifier les activités à Val Louron, à Peyragudes et plus globalement dans la Vallée du Louron. Une réflexion motivée par les questions autour du changement climatique et par la Région Occitanie qui a soutenu cette étude. Une volonté inscrite dans le cadre du Plan Montagne mis en œuvre par la Région Occitanie (2018-2025).

### ▷ UNE VALLÉE QUI SE RÉINVENTE TOUS LES JOURS

Outre des nouveautés sur le domaine skiable de Peyragudes (espaces ludiques d'altitude, nouvelles remontées mécaniques et nouvelles pistes, tyroliennes géantes, restaurant panoramique, parcours suspendus...), ce schéma de développement touristique prend en compte **la question de l'hébergement**, jugé souvent trop peu diversifié par la clientèle. Il y aura donc la possibilité de construire de nouveaux concepts d'hébergements tant côté Agudes que Peyresourde grâce au **nouveau plan d'urbanisation**, créant ainsi des opportunités d'investissements très intéressantes sur une station en plein devenir.

## Loudenvielle, village de charme

Loudenvielle, village de charme et de caractère fait de vieilles pierres et de ruelles animées, offre une ambiance profonde et apaisante. Adossé au Lac de Génos-Loudenvielle, c'est un lieu coup de cœur pour partager des moments privilégiés en famille et entre amis. Sa nature exceptionnelle et préservée, son terroir aux saveurs et aux parfums généreux, et sa multitude d'activités permettent d'offrir des expériences de montagne conviviales.


L'arrivée de Skyvall à l'été 2019 est un élément structurant pour toute la vallée car il a permis de redessiner une offre touristique été/hiver pour l'ensemble de la destination. Cette dynamique apporte d'importantes nouveautés pour les 10 années à venir.



### ▷ SKYVALL : LA STATION D'ALTITUDE À PORTÉE DE TÉLÉCABINE

En facilitant la mobilité vallée/station, **Skyvall vient renforcer l'offre sportive déjà présente** et positionne résolument la vallée vers les pratiques de montagne qui explosent en été : le vélo, le VTT, le VTT électrique, la trottinette et le trail. Découvertes du patrimoine, activités ludiques ou sportives, gourmandises, commerces, cinéma, marché, animations, Balnéa, Valgora... sont à portée de télécabine pour les personnes logeant au pied des pistes de Peyragudes.

Les cabines 10 places avec vue panoramique de l'ascenseur valléen **Skyvall sont équipées de Portes VTT extérieurs** pour un embarquement facilité et un meilleur confort. Seulement 10 minutes pour accéder à l'offre d'itinéraires de randonnée et de VTT la plus développée des Pyrénées.



new

### Télécabine Skyvall :

**Plus de débit et plus confort pour les passagers randonneurs ou vététistes !**

Quinze nouvelles cabines vont équiper le Skyvall à partir de la fin du mois de juin. Au total, se seront 42 cabines toutes équipées de supports VTT extérieurs permettant ainsi d'augmenter le débit horaire à 1 250 personnes/heure contre 700 actuellement en pleine capacité.

### ♦ Un transport utile et écologique

L'ascenseur valléen Skyvall facilite considérablement la vie des personnes résidant à Loudenvielle et les villages avoisinants mais également celle des vacanciers logés à Peyresourde. Long de 3 km pour 650 mètres de dénivelé, Skyvall permet de relier **en moins de 10 minutes** le village de Loudenvielle à Peyragudes, contribuant ainsi au développement d'un tourisme durable et harmonieux.

## ▷ VALGORA, LE COMPLEXE SPORTIF ET CULTUREL DE LA VALLÉE DU LOURON

Attenant à Balnéa, **Valgora** est un nouvel espace dédié aux activités sportives et à la réception de stage sportifs et d'événements culturels : ce bâtiment moderne et aux équipements de haute qualité se définit par sa polyvalence. La création de ce complexe a permis la création d'association sportives locales et l'accueil de stages dans de nombreuses disciplines (rugby, basket, haltérophilie, VTT...).

Il comprend une salle principale de 680 m<sup>2</sup> avant tout dédiée aux activités sportives indoor mais qui peut aussi accueillir des spectacles et manifestations culturelles. On retrouve également un espace de convivialité de 200 m<sup>2</sup> qui peut servir de salle de conférence ou d'exposition ainsi que des vestiaires sportifs aux standards actuels.

Attenant au complexe Valgora, le **terrain de sport** répond aux exigences de la catégorie A au rugby et de niveau 5 au football. Adossée au centre de bien-être Balnéa, cette installation permet d'accueillir les clubs sportifs dans d'excellentes conditions.



## ▷ INSTITUT SPORTIF

Valgora accueille l'**Institut Sportif Louron**. Grâce à la présence d'un coach diplômé, chacun peut bénéficier d'un accompagnement personnalisé pour découvrir et progresser en toute sécurité sur les appareils d'entraînement physique, de musculation et d'haltérophilie dernier cri mis à disposition. Une préparation spécifique aux objectifs de chaque sportif est également proposée. De quoi renforcer encore l'intérêt des clubs sportifs à venir s'entraîner en Vallée du Louron !

## Deux terrains de padel

Deux terrains de padel sont situés entre le centre Balnéa et le complexe sportif de Valgora, offrant un bel espace aux amateurs de ce sport. Discipline plus ludique que le tennis, le padel connaît un fort engouement en France depuis quelques années : un sport de raquette accessible à tous, familles ou sportifs aguerris ! Une partie de padel permet de compléter de façon amusante son séjour ou de bien mériter un moment de détente à Balnéa. Les terrains sont équipés d'un système d'éclairage pour jouer de nuit.

→ La réservation avec paiement en ligne se fait via le portail : [www.ballejaune.com/club/padelval](http://www.ballejaune.com/club/padelval)

## ▷ CAP 2030, LE NOUVEAU PROJET D'ENTREPRISE

La SPL Peyragudes, société gestionnaire du domaine skiable depuis 1988, lance en 2024 son nouveau projet d'entreprise "Cap 2030", résolument orienté RSE (Responsabilité Sociétale et Environnementale). Cette démarche est définie par la commission européenne comme « l'intégration volontaire par les entreprises de préoccupations sociales et environnementales à leurs activités commerciales et leurs relations avec les parties prenantes ».

Cette ambition "Cap 2030" va permettre à la station de Peyragudes de poursuivre ses activités avec des pratiques plus éthiques et plus durables de façon à contribuer aux enjeux

actuels autour de 4 axes majeurs (clientèle, territoires, environnement, collaborateurs) et de 2 axes transversaux (transition énergétique et adaptation du modèle économique). Par cette démarche, la station de Peyragudes renforce ses engagements face aux nombreux changements qui impactent le tourisme en montagne, un positionnement audacieux mais réaliste visant à sécuriser les emplois locaux, à assurer la pérennité économique de la station et à maintenir les retombées économiques pour les territoires qui l'entourent.



## Hébergements et restauration

### Le train arrive en gare de Bagnères-de-Luchon !

new

La ligne ferroviaire Montréjeau – Luchon rouvrira fin mai 2025. Cela représente une avancée importante pour la mobilité durable et l'accessibilité des Pyrénées Haut Garonnaises.

Portée par la Région Occitanie, cette réouverture inclut une réhabilitation complète des infrastructures sur 36 km, la modernisation de la gare de Luchon, et la mise en place de 25 passages à niveau sécurisés.

En été, depuis la gare de Luchon des navettes seront mise en place en direction des Agudes les jours d'ouverture du télésiège du Lac.

→ Renseignement et réservation sur le site de la SNCF ou auprès de la Maison de Peyragudes à Luchon au 05 61 79 39 11

## ▷ SKYBAR SANDWICHIERIE-BAR À LOUDENVIELLE



Idéalement placée au départ de la télécabine Skyvall à Loudenvielle. Ouverture tous les jours de fonctionnement de la télécabine de mai à septembre.

C'est le lieu idéal pour faire une pause gourmande entre deux descentes de VTT ou après une activité sportive. Avis Guru certifié "les sandwiches et les burgers sont délicieux dans ce restaurant. Faites l'expérience de goûter des gaufres fascinantes. Le score général de Skybar sur Google est de 4,7.

## ▷ DES HÉBERGEMENTS POUR TOUS LES BUDGETS

La Vallée du Louron dispose de nombreux hébergements. Hôtels, auberges, résidences de tourisme, chambres d'hôtes, meublés... au total, ce sont plus de **10 250 lits touristiques** mis à la disposition des vacanciers. Chaque vacancier trouve en Vallée du Louron le logement qui lui convient et convient à son budget. Loudenvielle accueille le "**Wellness Sport Camping La Pène Blanche**", un camping familial 5 étoiles éloignées du tourisme intensif avec des activités sportives douces pour tous (yoga, tai-chi...) dans un cadre naturel d'exception. Il allie emplacements et locations de confort aux activités nature et bien-être.

Depuis l'été 2021, la Vallée du Louron accueille l'**Hôtel Mercure "Peyragudes Loudenvielle Pyrénées"**, le 2<sup>e</sup> hôtel 4\* des Pyrénées françaises qui propose une offre Premium avec un panel de services particulièrement large. Situé à proximité immédiate de Balnéa et de la télécabine Skyvall, il allie charme et convivialité en harmonie avec l'esprit architectural du Louron. Il comprend 63 chambres dont la majorité dédiée aux familles, peut accueillir jusqu'à 6 personnes. Dès l'arrivée, l'accent est mis sur le bien-être et l'atmosphère chaleureuse : un bar central, deux espaces de restauration organisés autour d'une majestueuse cheminée, un bassin de nage extérieur chauffé toute l'année, un espace wellness avec un SPA NUXE, un service club enfants pendant les périodes de vacances scolaires et des salles de séminaires.





# Destination cyclisme

## PYRÉNÉES CENTRAL PARK

**L**e passage régulier du Tour de France a fait de la Vallée du Louron une superbe vitrine pour tous les passionnés de la Petite Reine avec des montées mythiques par les Cols de Peyresourde, Val Louron-Azet et Aspin et des arrivées d'étapes non moins mythiques sur l'Altiport 007 à Peyragudes. Sur les routes et sur les pistes, tout est pensé pour faciliter le parcours des vététistes et des cyclistes sur route, amoureux de grands espaces et de dépassement de soi. La Vallée du Louron constitue une destination de référence dans le milieu du cyclotourisme.



### ▷ TOUR DE FRANCE

18  
19  
JUIL

Cette année, la Vallée du Louron accueille la 13<sup>e</sup> étape du Tour pour un contre la montre inédit dans les Pyrénées : une montée sèche entre Loudenvielle et Peyragudes.

**18 juillet :** Contre la montre Loudenvielle - Peyragudes  
**19 juillet :** Étape Pau - Luchon/Superbagnères avec montée du Col de Peyresourde

Intérêt du contre la montre par rapport à une étape classique : le public verra passer les coureurs toute la journée, un par un. Animations prévues sur Loudenvielle et Peyragudes (programme à définir).

## Labellisée "terre d'excellence cycliste"

La Vallée du Louron est la 1<sup>re</sup> destination du Grand Sud-ouest à avoir été labellisée "Terre d'excellence cycliste" dès décembre 2019. À travers ce label territorial, la Fédération Française de Cyclisme reconnaît le travail mené pour **promouvoir et valoriser la destination cyclisme**. La Vallée du Louron s'inscrit aux côtés du département des Vosges ou des Yvelines ou de villes telles que Bourges, Roubaix ou Saint-Étienne.



29  
MAI > 01  
JUIN

### Pyrénées Bike Festival et UCI MTB World Cup à Loudenvielle-Peyragudes

C'est dans le cadre du Pyrénées Bike Festival, devenu LE rendez-vous incontournable du VTT dans les Pyrénées françaises, que l'élite du VTT descente et Enduro a rendez-vous pour une Coupe du Monde multidisciplines.

Loudenvielle-Peyragudes figure parmi les deux sites français retenus pour la Coupe du Monde Mountain Bike UCI 2025. L'épreuve reine, la descente, se déroulera sur la piste inaugurée l'an dernier, tracée sous la télécabine Skyvall entre la station de Peyragudes et Loudenvielle. Plébiscitée par les pilotes en 2023, cette piste technique et spectaculaire offre un parcours varié. Sa partie supérieure, très rapide, enchaîne une série de sauts impressionnants avant de surplomber le lac de Génos-Loudenvielle, puis d'attaquer les pentes raides menant à Loudenvielle à travers des zones boisées. Le final, rythmé par une nouvelle succession de sauts, mènera les coureurs jusqu'à la raquette d'arrivée, installée près de la gare de départ de la télécabine.



Après une première journée dédiée aux entraînements Enduro et aux courses Enduro Kids, le programme montera en intensité tout au long du week-end.

Le vendredi, place aux entraînements de Descente (DH), à la course Enduro amateur et à l'épreuve de Cross-Country Kids. Le samedi, les qualifications de la Descente offriront un premier aperçu du spectacle à venir, tandis que la course Enduro promet une belle bataille sur les sentiers exigeants de la Vallée du Louron.

Le dimanche, point d'orgue de l'événement, sera entièrement consacré aux finales DH, où les meilleurs pilotes s'affronteront sur la piste technique et spectaculaire de Loudenvielle-Peyragudes.

Les spectateurs souhaitant profiter d'un accès privilégié à la tribune d'arrivée peuvent déjà réserver leurs billets sur [www.pyreneesbikfestival.com](http://www.pyreneesbikfestival.com).

En parallèle le Pyrénées Bike Festival accueillera bien entendu son habituel salon avec plus de 60 exposants, des shows VTT,

des espaces initiation pour les plus jeunes et une ambiance festive avec foodtrucks, concerts, soirées DJ, tattoo, art painting...

Les nombreux accès possibles faciliteront l'approche du public au plus près de la piste pour profiter d'un spectacle époustouflant et totalement gratuit. L'accès à l'arrivée sera immédiat depuis le village de Loudenvielle, tandis que le public pourra emprunter la télécabine Skyvall pour se rendre au départ situé au pied de l'altiport de Peyragudes.

Des zones de parking seront dédiées à l'épreuve tant à l'entrée du village de Loudenvielle que sur la station de Peyragudes. Des navettes gratuites seront mises en place entre les parkings d'Armenteule et Loudenvielle.

Une aire camping-car éphémère sera également mise en place à Peyragudes pour accueillir tous ceux qui veulent venir profiter des jours d'évènement en pleine autonomie.

→ [www.pyreneesbikfestival.com](http://www.pyreneesbikfestival.com)  
→ [www.ucimtbworldseries.com/events/loudenvielle](http://www.ucimtbworldseries.com/events/loudenvielle)



### ▷ UNE APPLICATION LOURON BIKE AND TRAIL

L'application pour smartphone "**Louron Bike and Trail**" permet de trouver le circuit que l'on souhaite en fonction de son activité (VTT, running, cyclo sport, randonnée). Elle donne des infos sur chaque circuit : descriptif, difficultés, carte, photos et profil altimétrique. Elle permet également d'être géolocalisé.

Il est également possible de se chronométrer sur **4 circuits permanents** appelés "Défis" (1 montée de col en cyclo sport, 1 circuit trail running, 2 descentes VTT). Le principe : une balise au départ et une balise à l'arrivée permettent d'enregistrer le temps de chacun. Un classement est ensuite créé. Outre les activités trail, vélo et VTT, l'application présente également le **panel d'activités de**

**pleine nature** qu'offre la Vallée du Louron (escalade, parapente, activités d'eau, randonnée...) ainsi que les prestataires de services locaux avec géolocalisation (loueurs vélo, ateliers mécaniques, magasins de sport, hébergeurs, restaurants...).

Enfin, cette application intègre une fonctionnalité "**zone de vigilance**" destinée à favoriser la cohabitation entre les différents acteurs de la montagne. En premier lieu, elle permet d'éviter tout conflit avec l'activité de chasse, pour une pratique pleine nature en toute sécurité. La sécurité de tous étant la priorité, l'application permet de contacter rapidement ses proches ou les secours (112) en envoyant via un simple bouton sa position GPS pour être trouvé plus rapidement.



### Des stations de réparation vélo

Louron Bike & Trail poursuit son développement au service des pratiquants en mettant en place plusieurs stations de réparation vélo sur la vallée. Grâce aux outils en libre-service et aux supports vélos, rien de plus simple pour effectuer **un réglage ou une réparation rapide en cours de journée**. Histoire que le plaisir ne soit jamais gâché!



21  
JUIL

## Des RDV à ne pas manquer pour les amoureux du vélo de route

Les 14 et 15 juillet, nul doute que tous les amoureux de vélos se donneront RDV en Vallée du Louron. Loudenvielle accueille en effet le départ de la 15<sup>e</sup> étape du Tour de France le dimanche 14 juillet. Le lendemain, les cycloportifs pourront suivre les traces des plus grands et s'attaquer notamment aux cols de Peyresourde et de Val Louron d'Azet. Le soir, tous ceux qui n'en auront pas encore assez, se retrouveront à Loudenvielle pour le festival de films de cyclisme "Tous en Selle".

Entourée de cols mythiques, la Vallée du Louron est une destination de choix pour les amateurs de la petite reine qui y trouve un camp de base idéal pour, selon leur niveau, gravir un ou plusieurs cols. Elle est ainsi bordée par deux cols réputés, Peyresourde et Azet, classés en première catégorie. Les plus courageux redescendent en direction d'Arreau pour emprunter le Col d'Aspin et ensuite le mythique Col du Tourmalet.

8 circuits de 40 à 136 km sont proposés au départ de Loudenvielle pour partir à la découverte de 9 cols pyrénéens. Cet espace est labellisé "Cyclo Sport" par la Fédération Française de Cyclisme. Les cyclistes moins chevronnés profitent de balades autour du Lac de Génos-Loudenvielle ou se promènent au fil des villages de la destination. Deux circuits vélo patrimoine sont ainsi proposés. Le premier permet de partir à la découverte



### Le Cycl'n Trip passe en Vallée du Louron

Les cycloportifs peuvent profiter d'une ascension des cols mythiques sans voiture. Dans le cadre du Pyrénées Cycl'n Trip, les cols de Balès, Peyresourde et Val Louron Azet seront fermés à la circulation automobile de 9 h à 13 h pour une expérience cyclo exceptionnelle. L'occasion de se tester jusqu'à l'Altiport 007 à Peyragudes!

du territoire architectural de la Vallée du Louron et de ses fameuses églises romanes. Le deuxième d'aller à la rencontre des producteurs locaux (fromage, miel, pétillant framboises...). Sans oublier la possibilité de monter avec son vélo ou VTT en haut de Peyragudes et Val Louron grâce au fonctionnement de Skyvall et des télésièges ou des services de navettes minibus avec remorque vélos.

Enfin, le Gravel Bike, discipline qui se situe entre le vélo de route et le VTT (le vélo ressemblant à celui des cycloportifs avec des pneus plus gros et cramponnés), dispose de 5 parcours allant du bleu au noir qui permettent de découvrir de magnifiques paysages sur des pistes de montagne où l'isolement est synonyme de dépaysement. On retrouve un parcours sur les crêtes de Val Louron-Azet, un entre Peyragudes et Germ et 3 dans la vallée sauvage de Bareilles.

## LA COL ATTITUDE



### Col de Peyresourde

(1<sup>re</sup> catégorie) - Altitude 1 569 m  
À cheval sur les Hautes-Pyrénées et la Haute-Garonne, la notoriété du Col de Peyresourde n'est plus à démontrer puisqu'il fait aujourd'hui partie des passages incontournables du Tour de France. Au départ de Loudenvielle, c'est le parcours idéal pour ceux qui cherchent un bon dénivelé puisque ça grimpe jusqu'au sommet! La variante par la station de ski de Peyragudes est également exceptionnelle par la qualité du paysage.



### Col de Val Louron-Azet

(1<sup>re</sup> catégorie) - Altitude 1 580 m  
Route située entre le Louron et la Vallée d'Aure, le Col d'Azet offre une autre perspective sur la vallée. Avec sa série de lacets dominant le Lac de Génos-Loudenvielle, c'est une montée très sportive qui attend les cyclistes notamment lors des quatre premiers kilomètres. La vue au sommet sur les Vallées d'Aure et du Louron est imprenable. C'est un col incontournable si l'on a décidé de s'attaquer aux cols mythiques du Tour. Il a notamment vu la victoire de Miguel Indurain en 1991.



## Du VTT pour tous

L'espace VTT et cycloport de la Vallée du Louron est labellisé "Fédération Française de Cyclisme" grâce notamment à ses 500 km de circuits balisés répartis sur toute la vallée et sur les pentes de Val Louron et Peyragudes. Il s'agit de circuits adaptés à différentes pratiques : VTT enduro, trottinette de montagne, VTT à assistance électrique et cross-country. Chaque saison, de nouveaux itinéraires sont proposés notamment sur la pratique enduro.

Couplé au Skyvall, le télésiège Le Privilège permet d'accéder sans se fatiguer au sommet de la station de Peyragudes et de profiter de multiples itinéraires. La Vallée du Louron propose une piste verte VTT de 13 km qui part du sommet de la station de Peyragudes à 2 200 mètres pour arriver à Loudenvielle à 950 mètres d'altitude. Cette piste ludique de type "FlowTrail" est la plus longue jamais construite dans les Pyrénées. Débutants, si vous êtes bien équipé et accompagné par un moniteur, cette piste permet une large découverte du VTT descente.

D'autres apprécient la descente jusqu'aux Agudes avant de remonter selon leur forme sportive, leur envie, en VTT ou en e-bike, avec le Télésiège du Lac ou grâce à la navette minibus qui les conduit à Peyresourde. En complément de Skyvall, des navettes amènent les mordus d'enduro aux départs des spéciales et les attendent en bas. L'occasion de découvrir les meilleures pistes de la vallée : 4 spéciales sur la demi-journée ou 8 avec le forfait journée, pour cumuler un maximum de descente.



Dans la forêt du Lapadé, Val Louron accueille un espace ludique en accès libre qui permet de faire du VTT sur des ponts suspendus entre les arbres à 4/5 mètres de hauteur en toute sécurité. Une première dans les Pyrénées!

La vallée a également développé des parcours ludiques pour les amateurs de trottinette, roller, skate, BMX, VTT ou draisienne (vélo sans pédale pour les 2/4 ans). Ils disposent ainsi de 3 Pumptracks (parcours ludique, vallonné et composé de virages relevés), dont l'accès est libre et gratuit. Deux sont situés au bord du Lac de Génos-Loudenvielle dont un Pumptrack spécial jeunes enfants (moins de 10 ans) qui permet aux plus petits de s'amuser en toute sécurité sur un terrain plus adapté aux draisienne et petits vélos. Un 3<sup>e</sup> Pumptrack a pris place à Peyragudes devant les terrasses des restaurants versant Peyresourde. Les plus forts s'adonnent à des figures et des sauts quand les plus jeunes dévalent les petites pentes. Les amateurs de VTT et trottinettes peuvent apprendre les passages en épingle, les franchissements et les passages en dévers. On retrouve également à l'arrivée de Skyvall

un mini-parcours VTT baby qui vient se rajouter aux 3 parcours éducatifs (vert, bleu, rouge).

Des professionnels VTT proposent des sorties encadrées en enduro et randonnées VAE sans oublier des cours d'apprentissage VTT à partir de 4 ans. À noter les stages enduro proposés par les champions de VTT enduro membres de la Team International Enduro Commencal, Laura Charles et Alex Rudeau qui viennent s'entraîner régulièrement sur les pentes de Peyragudes/Loudenvielle.

Il est également possible de louer à Loudenvielle ou en station des VTT et VTT électriques pour toute la famille. Histoire de s'équiper avant de monter dans la télécabine Skyvall ou d'emprunter les navettes régulières pour Val Louron pour une journée de pures descentes sur les pistes enduro balisées.



### Un festival d'activités pour tous

Randonnées accompagnées, canyoning, eaux vives, via ferrata, escalade, balade en chiens de traîneau ou cani rando, parapente, sorties VTT ou trottinettes encadrées...et pas de risque de manquer de place en arrivant grâce à la réservation en ligne toute l'année sur [www.peyragudes.com](http://www.peyragudes.com)

## Des Pass pour tous

### Un pass Peyrakid: 3 activités en 1 seul forfait

Avec sa tyrolienne, ses luges tubing, ses 3 mini-parcours VTT et son tapis Blanche Neige pour remonter sans se fatiguer au départ, c'est un véritable espace ludique qui est désormais proposé en pied de station. Chaque activité peut être pratiquée indépendamment mais il est à noter que Peyragudes propose **un forfait, le pass Peyrakid**. Il permet aux enfants de faire librement les 3 activités avec un seul forfait. Tout le matériel est inclus (bouée de tubing, baudrier de tyrolienne, casque et VTT).

### Un pass VTT à réserver sur internet avec ou sans location de matériel

Un **pass unique VTT** permet de parcourir les nombreux itinéraires entre Loudenvielle et Peyragudes ainsi que ceux de la station versant Agudes et versant Peyresourde en profitant **en illimité** de l'ascenseur valléen Skyvall et des télésièges Privilège et du Lac.

De quoi s'occuper une journée entière avec des descentes pour tous les niveaux. Réserver en 1 clic son pass VTT et la location de VTT (mis à disposition au départ ou à l'arrivée de Skyvall) est possible grâce à un partenariat entre la station et la marque SUNN.

→ Réservation sur [peyragudes.com](http://peyragudes.com)

new

### Le Chemin de Peyralou

Le Chemin de Peyralou entre l'arrivée de la télécabine Skyvall et Balestas. Un nouveau chemin piéton en forêt à pratiquer avec des enfants. C'est un parcours spectaculaire en balcon au-dessus de la Vallée du Louron qui relie désormais le pied des pistes côté Peyresourde au secteur de Balestas en bas de la piste 007. Le tout en moins de 20 minutes de balade en forêt sur 800 mètres de long.

Le retour peut se faire soit à pied, soit en prenant la navette électrique. Large et facile, accessible au plus grand nombre et avec un dénivelé très faible, on apprécie un moment d'immersion au milieu des arbres à l'écart des voitures. Cette balade peut se faire à pied ou à raquettes avec des poussettes 4x4 à louer à la Maison de Peyragudes.

### Un stade VTT XCO à Val Louron

La station de Val Louron a ouvert l'année dernière le premier stade VTT XCO des Pyrénées. Cette boucle de 5,5 km tracée sur le plateau de Val Louron fait la part belle à la forêt du Lapadé. Elle s'adresse autant aux pratiquants amateurs pour la découverte et le perfectionnement en VTT ou VTAE, qu'aux athlètes de haut niveau pour la préparation aux épreuves internationales de Coupe du Monde VTT. Les ateliers techniques proposés comportent tous différents niveaux de difficulté pour que chacun puisse progresser à son rythme. Un système de chronométrage permanent est mis en place sur le circuit. L'espace offre également un garage et un atelier mécanique vélo ainsi qu'un espace accueil avec vestiaire, douches, salle de coaching et box de soins kiné. Cette installation s'inscrit dans le cadre de la politique générale de développement du vélo voulu par le Ministère des Sports et la FFC. Le concept de Stade VTT XCO, véritable structure d'initiation, de perfection et d'entraînement pré-olympique a été élaboré, notamment en vue des Jeux Olympiques de Paris 2024.



### Une tyrolienne à l'arrivée de Skyvall

Labellisée Famille +, Peyragudes met tout en œuvre pour que les jeunes et les ados profitent d'une bulle d'air en montagne. Longue de 335 mètres en 3 tronçons successifs avec au final un saut de 8 mètres, la tyrolienne en cascade a pris place à l'arrivée de Skyvall versant Peyresourde. Casque et baudrier en main, petits et grands y accèdent depuis le départ du Tapis Blanche Neige ouvert en mode piéton. La tyrolienne est accessible dès 1,25 mètre au prix de 6 € la descente ou 25 € les 5 descentes. Les plus aventureux s'adonnent également sur ce nouvel espace ludique à des descentes tubing sur la piste synthétique de 140 m, voire même faire du VTT. Les plus jeunes dévalent en toute sécurité le mini-parcours VTT baby ou les 3 parcours éducatifs (vert, bleu, rouge) pour apprendre les virages en épingles et les franchissements en VTT.

### Un chalet pour les kids

Un chalet tout neuf pour les jeunes de 6 à 14 ans. Il est le point de départ d'animations encadrées et d'activités sportives ou à sensations comme des randonnées à thèmes, des descentes en VTT, des séances de tyrolienne ou de luge tubing ou encore des Land's Game.

03

# Destination rando et trail

PYRÉNÉES CENTRAL PARK

08  
09  
AOÛT



### Trail du Louron

Pour cette **11<sup>e</sup> édition** du Trail du Louron, près de 500 concurrents sont attendus. Trois parcours sont proposés: 10 km en solo ou relais autour du lac de Génos-Loudenvielle le 9 août, 27 kilomètres (1 700 m D+) ou 10 km (800 m D+). Sans oublier les courses pour les enfants.  
→ Inscriptions sur [www.transpyros.fr](http://www.transpyros.fr)

## Labellisée Station de Randonnée et Espace Trail®

**D**es plus hauts sommets jusqu'aux sentiers des fonds de vallée en passant par les rives des lacs, la nature a façonné un magnifique terrain de découverte. La Vallée du Louron dispose ainsi d'un décor naturel à couper le souffle que l'on soit amateur de grandes randonnées ou bien un promeneur occasionnel. Les amoureux de nature peuvent découvrir les nombreux sentiers balisés qui jalonnent la montagne et la vallée.

Longtemps restées inexplorées, les montagnes louronnaises ont dévoilé au fil du temps tous leurs secrets. Les plus entraînés ont fort à faire pour atteindre les crêtes, gravir les pics parmi les plus hauts de la chaîne et découvrir des lacs glaciaires. Récompense des efforts... la vue à 360° sur les Pyrénées.

Mais le Louron, c'est aussi une zone de moyenne montagne au relief arrondi et bienveillant, accessible sans difficulté majeure. La vallée est ainsi parsemée de sentiers très faciles conduisant sur les rives du Lac de Génos-Loudenvielle jusqu'au détour de ses villages typiques au patrimoine bâti et culturel important et à l'activité pastorale encore très présente. C'est un lieu ouvert et bien ensoleillé, idéal pour se couper du monde le temps d'une balade en famille.

L'Office de Tourisme met à disposition un **plan randos à 1 € qui présente l'ensemble des sentiers de randonnées balisés**. Ils sont classés par niveau en fonction de leur difficulté (vert, bleu, rouge et noir) comme pour les pistes de ski. Ces itinéraires sont détaillés sur le topo FFRP "Loudenvielle et la Vallée du Louron... à pied".



Labellisée "Espace Trail", la vallée propose aux joggeurs **12 circuits trail, running, course à pied** de différents niveaux (du vert au noir) dont un circuit de 2 jours qui fait basculer en Espagne. Au total, ce sont **225 km** à parcourir à son rythme.

La Vallée du Louron propose également des **stages de trail destinés aux débutants** qui veulent découvrir les joies de la course en montagne ainsi qu'aux traileurs qui se préparent à des compétitions.

La **base Sherpa**, située à 1 450 m d'altitude proche du Col de Peyresourde, propose des **balades en cani-rando**, mode de déplacement des trappeurs du Grand Nord (à réserver via la Maison de Peyragudes). Chaque participant est relié à un chien de traîneau par une longe élastique fournissant ainsi une aide non négligeable dans les montées. Les plus jeunes (de 1 à 6 ans) montent dans un sulky (petite remorque attelée à un chien).

→ Les circuits randonnée et trail sont référencés sur [www.louronbikeandtrail.com](http://www.louronbikeandtrail.com).

13  
SEPT

### BalnéAman Triathlon

Pour cette **8<sup>e</sup> édition**, BalnéAman Triathlon attend plus de **400 compétiteurs** pour le grand défi des cols pyrénéens (Col d'Azet, Col de Peyresourde et montée de l'Altiport 007). Au programme un triathlon format 111 à faire en équipe ou individuellement avec 100 km de vélo, 10 km de course à pied en vallée et 1 km

de natation dans le lac. Enfin, les enfants de 6 à 11 ans sont invités à participer eux aussi. Le **BalnéAkids** est un triathlon à leur mesure avec 50 mètres de nage dans une eau chauffée, 2,5 km de VTT et 950 m de course à pied.

**NOUVEAU!** Format M en solo ou en équipe 1 km de natation dans le lac, 38 km de vélo et 10 km de course à pied.

## Monter au sommet sans se fatiguer

**D**urant l'été, Peyragudes et Val Louron ouvrent certains de leurs télésièges, afin d'accéder en haut de chaque domaine sans difficulté, de découvrir les sommets, d'admirer la vallée depuis les hauteurs avant d'en redescendre à pied ou en VTT.



Après avoir emprunté le **Skyvall** pour rejoindre Peyragudes, le vacancier monte à bord du **télésiège Privilège**. Des plans sont disposés au départ et à l'arrivée des remontées afin de se repérer facilement parmi les sommets à plus de 3 000 mètres. Outre la vision panoramique sur le massif pyrénéen, **20 itinéraires** libres d'accès sont proposés aux randonneurs et aux amateurs de VTT Enduro niveau vert à rouge. Et parce que les balades doivent être ludiques pour les plus jeunes, Peyragudes a créé un **itinéraire de randonnée familiale** agrémenté de pauses panoramiques ou ludiques et de lieux contemplatifs.

À noter la randonnée accompagnée pour une **"rencontre en altitude" avec les rapaces**. Le voyage vers le ciel débute au départ du télésiège Le Privilège à Peyragudes. Arrivé au sommet à 2 240 m d'altitude, c'est un panorama à couper le souffle qui attend le randonneur. Pierre, l'accompagnateur décrit l'environnement, la faune et la flore et en particulier les grands rapaces qui jouent avec le vent pour le plaisir des yeux. Cette aventure de 2 h est une balade facile, accessible à tous et sans dénivelé (redescente en télésiège).

En haut du **télésiège des Myrtilles à Val Louron**, deux itinéraires de randonnée balisés sont également proposés : une balade de lac en lac (Lac de Sarrouyes puis Lacs des Mieres) voire jusqu'au Pic d'Estos à 2 803 mètres d'altitude pour les plus courageux. D'une durée de ¾ d'heure avec seulement 200 mètres de dénivelé, les familles avec de jeunes enfants peuvent faire la randonnée qui amène jusqu'au Cap de Toudous avec une magnifique vue sur la Vallée du Louron. Attention à ne pas réveiller les marmottes...

### ► JEU DE PISTE À VAL LOURON "LES SECRETS DE LA MONTAGNE"



**Jeu de piste immersif** pour découvrir la montagne en s'amusant : métiers et équipements d'une station de ski, faune, flore, dangers en montagne, sommets etc. viens tester tes connaissances sur la montagne!

À partir de 5 ans.



### ► UNE ZONE CONTEMPLATIVE ET FARNIENTE EN ACCÈS LIBRE À PEYRAGUDES

Tables, transats et grands frissons... le trio gagnant pour un moment de partage en famille ou entre amis. Cette **terrasse panoramique** installée en haut du télésiège de La Flamme, permet aux randonneurs et sportifs de pique-niquer, de se reposer et contempler le **Lac du Boum** et les sommets environnants ou de se donner quelques frissons en s'avançant dans le vide.



### Zoom sur la randonnée au Lac du Boum

Après une montée en télésiège, direction le Lac du Boum à 2 007 mètres d'altitude. Avec son barbecue et ses transats en libre accès, c'est le lieu idéal pour faire un pique-nique. Un véritable espace pour se reposer et contempler les sommets environnants. Et peut-être également se donner quelques frissons en s'avançant sur le pas dans le vide au-dessus du lac. Après un repos bien mérité, retour à la station de Peyragudes sans oublier d'admirer les magnifiques points de vue. Avec un peu de chance, le randonneur pourra même apercevoir des marmottes et pourquoi pas des isards pour les plus matinaux et patients!



# Destination découverte

PYRÉNÉES CENTRAL PARK



Avion ou parapente... un peu plus près des étoiles

Le **Peyragudes Air Club** propose la découverte des vallées environnantes à bord d'un avion de tourisme, Peyragudes étant la seule station des Pyrénées à être équipée d'un altiport. La piste d'atterrissage de **L'Altiport 007** (en hommage au film de James Bond, tourné ici en 1997) permet l'atterrissage d'avions bimoteurs pouvant accueillir jusqu'à 8 passagers à l'instar de Courchevel ou Megève. L'Aéroclub propose des stages de pilotage, de qualification montagne ou des vols de découverte.

Pour ceux et celles qui rêvent de s'envoler dans les airs, la vallée se découvre également en **parapente**. C'est ainsi que son site de **vol libre** est l'un des plus réputés de France, le 3<sup>e</sup> plus précisément. De Peyragudes à Val Louron, **une dizaine de sites de décollage** sillonnent la vallée pour se rejoindre en un seul point d'atterrissage : la plaine du Lac de Génos-Loudenvielle avec une piste particulièrement vaste qui contribue à faire du Louron un site très apprécié par les amateurs de vol libre mais aussi un lieu idéal pour un premier baptême de l'air.

**Deux écoles de parapente et des moniteurs indépendants** proposent des baptêmes biplaces ouverts à tous à partir de 5 ans ainsi que des stages d'initiation et de perfectionnement sur les 2 versants de la vallée.



## La Vallée du Louron en mode sensations fortes

Avec son parcours suspendu à Génos-Loudenvielle, **L'Aventure Branchée** propose **14 parcours** dans les arbres pour les enfants et **34 jeux** pour les adultes à difficulté croissante, avec notamment un parcours noir particulièrement physique. Pour plus de fun, une bonne partie des ateliers se situe au-dessus de l'eau.

Outre les nombreuses possibilités d'escalade "sauvage" en montagne, plusieurs sites d'escalade en falaise sont présents dans la vallée avec des cours d'initiation à l'escalade organisés et encadrés par des moniteurs brevet d'état et par des guides de haute montagne. À noter le **rocher école de Génos** avec sa dizaine de voies équipées de 7 relais pour moulinette et les **Blocs de Tramezaygues** et sa dizaine de blocs non équipée.

Débutante ou non, toute personne disposant d'un permis de conduire peut découvrir la Vallée

du Louron et ses nombreux sentiers en **quads** lors de sorties encadrées.

Près du Lac de Génos-Loudenvielle, la base de loisirs **Le Pas du Loup** accueille petits (à partir de 10 ans) et grands pour une partie de paintball, du tir à l'arc ou du lancer de haches. Les plus petits ne sont pas oubliés puisqu'un stand de tir sur cible est prévu pour eux.

Et pourquoi ne pas s'initier à la **descente en trottinette tout-terrain** sur les pentes de la Vallée du Louron. Deux parcours sont proposés. Un parcours "famille" de Val Louron au Lac de Génos-Loudenvielle et un parcours "sportif" de Peyragudes au Lac de Génos-Loudenvielle.

Sans oublier les trampolines, les jeux gonflables, le toboggan aquatique, la cage géante avec des lianes et d'immenses ballons ou encore le parcours d'agilité du **Ludic Park** situé à proximité du lac.

05, 07  
SEPT, SEPT

### 6<sup>e</sup> édition du Pyrénées Louron Air Festival

**Événement majeur du Vol Libre dans les Pyrénées**, le Pyrénées Louron Air Festival comprend une compétition de marche et vol avec un format qui permet à tous de participer, une compétition de précision d'atterrissage, des animations (boomerang, cerf-volant, montgolfière, lâché de lampions...), de l'essai de matériel, des démonstrations, des concerts, du slackline...

→ Inscriptions sur [plafvallouren.fr](http://plafvallouren.fr)



# Destination plaisirs de l'eau

PYRÉNÉES CENTRAL PARK



**L**a Vallée du Louron permet de multiplier les moments de bien-être grâce à des lieux uniques qui conjuguent les plaisirs de l'eau, la détente et l'amusement. Il ne reste plus alors qu'à se délasser, se laisser porter par l'ambiance des lieux et se relaxer en harmonie avec la nature environnante.



## Balnéa présente tous les bains du monde


Créé en 2000, Balnéa est devenu **le premier complexe de détente en eau sulfureuse des Pyrénées françaises**. C'est un endroit idéal pour venir recharger ses batteries, un lieu entouré de montagnes pour se ressourcer totalement. Situé au bord du Lac de Génos-Loudenvielle, le centre capte une eau naturellement chaude entre 30 et 33 degrés grâce à deux forages au-dessus des Bains de Saoussas à 170 et 600 mètres de profondeur. Cette eau, chargée d'oligo-éléments pendant son trajet sous-terrain dans les entrailles du massif Pyrénéen, est ensuite canalisée jusqu'à Balnéa

Balnéa est avant tout **une invitation à la détente et à la sensualité** à travers tous les plaisirs des eaux chaudes naturelles. Le centre est destiné à un large public qui aime conjuguer art de vivre avec bien-être, alimentation saine avec remise en forme, mais qui est également sensible à l'environnement et à la richesse multiculturelle.

Au 1<sup>er</sup> étage, **un restaurant** propose une alimentation saine, naturelle et équilibrée en harmonie avec l'environnement. Pas de diététique pure mais des repas appétissants aux saveurs délicates et nuancées. Balnéa s'efforce de réaliser des recettes qui respectent l'équilibre alimentaire : pas d'apport de matières grasses, produits bios privilégiés...

### ► SIX ESPACES BAINS POUR UNE DÉTENTE MAXIMALE

Dès sa création, Balnéa s'est doté de **deux espaces bains intérieurs** (Amérindien et Romain). En 2011, la création des Bains Japonais permet d'ouvrir le centre sur l'extérieur. En avril 2015, Balnéa complète son offre avec l'arrivée des Bains Incas, un espace détente extérieur pour les familles. 2019 a vu l'arrivée des Bains Mayas. Enfin, depuis février dernier, Balnéa accueille le Bassin Olympien, une piscine de nage couverte. À travers ces six lieux d'une surface totale de 4 500 m<sup>2</sup>, Balnéa invite au dépassement.




### Les Bains Incas: la détente familiale en plein air

(à partir de 9 mois)

Les Bains Incas sont une extension à ciel ouvert offerte aux plaisirs aquatiques en famille. Ils permettent de profiter d'un bassin extérieur situé à proximité de la Neste avec vue sur les montagnes environnantes et disposent de leur propre intimité et d'un environnement ludique et exotique qui

rappelle cette civilisation prestigieuse dont le nom signifie "Fils du Soleil". Un accompagnement musical d'ambiance péruvienne vient en complément. Le visiteur accède aux Bains Incas dans une eau à 34° par un sas couvert. L'arrivée au bassin de 85 m<sup>2</sup> se fait ensuite par un couloir d'accès menant à plusieurs animations : couloir de nage à contre-courant avec remous, couloir de massage, jacuzzi ouvert sur le paysage extérieur et jets hydromassants.



### Les Bains Amérindiens: le bien-être en s'amusant

(à partir de 9 mois)

Ici, tout est lié au plaisir à partager en famille avec de jeunes enfants. Les activités des Bains Amérindiens sont ludiques et énergiques : nage à contre-courant, geyser, lits à bulle, douches ludiques, cascade... le tout dans une eau à 33°. Pins de Douglas brut, immenses totems... l'architecture est inspirée des habitations "écolo" dans lesquelles les Indiens d'Amérique du Nord abritaient leur famille. Ouverts à tous, les Bains Amérindiens sont un lieu idéal pour venir se ressourcer et partager un moment de détente...



### Les Bains Mayas: pour une nouvelle expérience

(à partir de 9 mois)

Accolé aux Bains Incas, cet espace de bain extérieur de 100 m<sup>2</sup> pour une température de 34°, comprend des lits à bulles, des cols-de-cygne qui couvrent toutes les épaules, des jets pour le massage des pieds et de la voûte plantaire, de la nage à contre-courant... Les Bains Mayas sont un lieu dynamique pour toute la famille avec des enfants à partir de 9 mois.

### Les Bains Japonais: la tradition du zen

(à partir de 12 ans)

Inspirés des somptueuses stations thermales japonaises, les trois bassins extérieurs sont un lieu de détente et de relaxation au cœur de la montagne. Le visiteur bénéficie, été comme hiver, de la chaleur de l'eau sans souffrir du possible froid ambiant.

L'aventure commence par un passage dans un couloir d'eau à 33 degrés. Un parterre de galets et des jets massent la voûte plantaire, les chevilles, mollets, jambes et cuisses. Le visiteur s'achemine ensuite à son rythme vers les trois bassins panoramiques de 30 à 33 m<sup>2</sup> entourés d'une très pure plage en ardoises. Le premier dans une eau à remous à 33° assis sur une banquette avec massage des lombaires et des mollets. Le second dans une eau à 35°.

Le troisième enfin dans une eau à 36°. Face au spectacle des Pyrénées, ces deux derniers bassins invitent à la contemplation et au bien-être. Idéal après une journée de randonnée ou de ski.

Adossé aux Bains Japonais, le Pavillon Cryo-Tonic propose trois transats thermiques pour se relaxer tout en contrôlant individuellement sa température, un pédiluve bithermique qui assure un massage des chevilles et des mollets grâce aux 20 buses latérales d'eau sulfureuse réparties tout le long du couloir et une douche 4 saisons à grand débit (chaud, froid, tiède, jets, pluie fine) avec 8 jets d'eau et 4 programmes différents. Mais surtout, le Pavillon Cryo-Tonic accueille la 1<sup>re</sup> cabine de glace des Pyrénées équipée d'un mur de glace et d'une fontaine de glace où la température intérieure avoisine les 8°. Enfin deux saunas avec vue directe sur le panorama sont équipés d'un système poêle dérobé qui permet le dosage automatique de l'eau et des essences.

### Les Bains Romains: la détente par excellence

(à partir de 12 ans)

Un univers de pierre, de bois, de verre avec une vue directe sur la montagne pyrénéenne. Calme, sérénité et ressourcement sont les maîtres mots de cet espace réservé aux adultes et aux enfants de plus de 12 ans. Inscrits dans une géométrie forte, les Bains Romains entraînent dans un univers mélange de raffinement et de beauté brute : gigantesque dôme de verre surplombé de voûtes romanes, inspiration gréco-romaine, carrelages mauresques, saisissante composition de mégalithes taillés à la serpe...

Côté lumière, cascade fraîche et brumes apaisantes viennent mourir au bord d'un grand bassin-lagon à 33° où se reflètent palmiers et plantes exotiques. Jets toniques, bains bouillonnants, cols-de-cygne, hydro massages et massages aquatiques d'où jaillit une myriade de fines bulles dans un SPA convivial sont proposés.

Un monde plus secret attend également le visiteur dans trois petits bassins. Sous des voûtes percées de rais de lumière se déclinent d'antiques références à l'art du bain. Les sens en éveil, on éprouve les plaisirs du caldarium (bain à 35°) en alternance avec le frigidarium (bain à 16°) et le tepidarium (bain à remous à 33°). Sans oublier le hammam tout en rondeur, pensée à la manière d'une antique chapelle romane avec son plafond en pierres de taille formant une clef de voûtes.



### ▷ LE BASSIN OLYMPIEN, LA NAGE POUR ADN

Balnéa propose un nouvel équipement: le Bassin Olympien, une piscine de natation couverte remplie avec de l'eau naturellement chaude chargée en oligo-éléments. Avec ses 25 mètres de longueur et 15 mètres de large, ses 6 couloirs de nage et une profondeur variant de 1,30 mètre à 2 mètres, elle fait désormais l'unanimité. L'apprentissage de la nage par un maître-nageur diplômé d'État y est possible ainsi que l'aquagym. Enfin, un parcours aquatique réservé aux enfants de 6 à 14 ans réinvente le rapport des jeunes avec l'eau. Des gonflables aquatiques modulaires et évolutifs installés sur un couloir de nage permettent aux enfants d'apprendre sans s'en rendre compte, de désamorcer les inquiétudes de certains, de maîtriser son souffle, d'oser plonger et de se lancer de nouveaux défis. À noter : un accès direct sur une terrasse avec transats pour profiter pleinement de la vue sur les montagnes et du soleil en été. Ouvert toute l'année, cet espace permet d'élargir l'offre touristique et sportive en Vallée du Louron.

### ▷ L'ESPACE TIBÉTAIN, UN MONDE DE SÉRÉNITÉ

Dans un harmonieux ensemble de matières douces, de lumières tamisées et d'essences parfumées, **L'Espace Tibétain est un lieu zen entièrement dédié aux soins du corps et au "lâcher prise"**. Lové au premier étage, il invite à faire escale sous toutes les latitudes du bien-être: Occident, Orient, Asie, Inde...

Il répond aux envies de faire une cure de bien-être, de brûler des calories, d'améliorer la qualité de sa peau, de déstresser et faire le plein d'énergie ou tout simplement de passer un moment ressourçant entre collègues, entre amis ou en famille...

Balnéa propose **30 soins personnalisés** aux plus de 16 ans, du plus classique au plus exotique. Toujours à la recherche de nouvelles techniques qui permettent à chacun de se faire plaisir et de (ré) apprendre à vivre avec son corps, les professionnels de l'Espace Tibétain aident à réparer les tensions accumulées par l'organisme en tonifiant le corps ou en l'aidant à lâcher prise. Quand le stress rime avec fatigue, quand se ressourcer devient indispensable, Balnéa propose de faire **une parenthèse de bien-être pour retrouver harmonie et équilibre**.



# 11 JUIL



### 25 ans de balnéa

**Vendredi 11 juillet**, Balnéa propose une soirée gratuite et festive pour tous avec spectacle aquatique et pyro-symphonique. Batteries, guitares, trompettes, saxo et acrobates...

Les artistes se relayeront sur scène pour une animation tout public.





## Ludéo au bord du lac de Génos-Loudenvielle

Situé à proximité de Balnéa, **Ludéo est un complexe ludique** géré par Balnéa ouvert du 4 juillet au 27 août. Ici, l'amusement et les plaisirs de l'eau sont à l'honneur avec une piscine de 25 mètres, un toboggan de plus de 70 mètres, un pentaglis refait à neuf avec 5 pistes à dévaler, une pataugeoire avec mini-toboggan, un navire pirate, un jacuzzi, des jeux d'eau...

Le tout pour se détendre dans un cadre magnifique. Pour les plus petits : brassards, planches, flotteurs et culottes "baby swimmers" sont mis à disposition. Ludéo offre la possibilité d'apprendre à son enfant à nager grâce à des cours de natation dispensés par un maître-nageur diplômé d'État. Un snack permet de se restaurer sur place.



## Des activités dans et hors de l'eau



Pour découvrir le Lac de Génos-Loudenvielle en toute sérénité, il est possible de louer des **bateaux à pédales** pour 4 personnes maxi, des **canoës kayaks** et des **Stand Up Paddles**. La Vallée du Luron propose également une activité **yoga/paddle**, histoire de profiter en toute sérénité du reflet parfait des montagnes sur les eaux scintillantes du lac au petit matin.



Des modules gonflables de toutes les formes et de toutes les tailles ont pris place sur le **Lac de Génos-Loudenvielle**. Ici on saute, plonge et s'amuse dans l'eau. L'Aquaparc qui s'adresse aux adultes et enfants de plus de 7 ans sachant nager, accueille notamment **une catapulte humaine**. Il s'agit d'un énorme coussin d'air à moitié gonflé sur lequel une personne se positionne comme projectile ; puis une autre s'occupe de le propulser dans les airs à une force de catapultage pouvant atteindre les 100 km/h. Comme l'eau du lac est rafraîchissante, le tarif comprend le prêt d'une combinaison néoprène et d'un gilet de sauvetage !

C'est également **le paradis des pêcheurs**. Spécialistes ou débutants peuvent découvrir l'art de la pêche dans les nombreux lacs et rivières. Un petit parcours de pêche d'une longueur de 150 mètres est même réservé aux enfants de moins de 12 ans à Bordères Luron.



# Destination patrimoine

PYRÉNÉES CENTRAL PARK



## Pays d'Art et d'Histoire

**L**abellisée Pays d'Art et d'Histoire, la Vallée du Luron se savoure avec les yeux. Attribuée par le Ministère de la Culture en 2008, cette distinction met en valeur le territoire pour sa politique de valorisation et d'animation du patrimoine qu'il mène auprès du grand public (habitants, jeunes publics, visiteurs, handicapés...).

Animé par les guides conférenciers du Pays d'Art et d'Histoire, un **programme de visites** permet de découvrir son patrimoine. Qu'elles soient classiques pour découvrir un village ou une église, nocturnes pour transporter dans une ambiance intimiste sous les étoiles, contées pour découvrir le patrimoine autrement, découvertes autour d'une thématique ou pédagogiques pour les enfants curieux, ces visites sont toujours l'occasion de belles rencontres.

Au gré des balades, on découvre **des murs de maisons et d'édifices communaux émaillés de plaques** où sont racontées les histoires et anecdotes de personnes ou de lieux qui permettent de mieux comprendre la vie dans ces montagnes jadis et aujourd'hui. La vallée est également réputée pour ses **nombreuses églises romanes classées** dont les peintures parfois vieilles de plus de 500 ans ont été miraculeusement préservées. Le territoire compte de multiples sites qui permettent de découvrir la richesse patrimoniale et historique. En particulier l'espace muséographique de **L'Arixo** à Loudenvielle, une demeure traditionnelle où le savoir-faire ancestral s'allie aux nouvelles technologies avec deux espaces muséographiques et une salle de cinéma.

**Le Moulin de Saoussas** à Loudenvielle est un véritable musée de la meunerie. Les meules



fonctionnent avec la force de l'eau et les objets et outillages présentés datent pour la plupart du XVIII<sup>e</sup> et XIX<sup>e</sup> siècle. À l'extérieur, la scierie fonctionne comme autrefois. Près du plan d'eau, un espace aménagé permet aux petits et grands de s'adonner aux plaisirs de la pêche à la truite et de repartir avec leur trophée.

Enfin, le patrimoine industriel hydroélectrique de la vallée constitue également un élément remarquable à découvrir avec la centrale du **Pont de Prat** à Loudenvielle.


## ► ZOOM SUR LES ÉGLISES DE LA VALLÉE DU LURON, VÉRITABLES JOYAUX DE L'ART ROMAN

Le long de la route, les villages s'égrènent en révélant leur part d'histoire. Chacun d'eux cache d'étonnantes **chapelles romanes**, précieux trésors érigés pour remercier Dieu des fructueux échanges de cuir et de laine entre cette vallée française et son voisin espagnol après la découverte du Nouveau Monde.

Leurs **peintures monumentales du XVI<sup>e</sup> siècle** ont été miraculeusement préservées. En effet, l'isolement du territoire a protégé la vallée des dégradations commises pendant les Guerres de Religion et la Révolution Française sur la plupart des églises du piémont pyrénéen.

Il ne faut surtout pas manquer **l'église Saint-Barthélemy** de Mont et sa fresque extérieure, classée monument historique, dans un état de conservation exceptionnel. C'est l'annexe de la cure de Saint-Calixte (Cazaux-Fréchet / Anéran-Camors). D'après le style du portail sud, il semble que l'église remonte au XII<sup>e</sup> siècle. L'édifice a été transformé au XVI<sup>e</sup> siècle avec la construction de la chapelle nord, l'agrandissement du clocher-mur primitif en clocher-tour massif et d'importants travaux de décoration intérieure et extérieure avec en particulier une véritable rareté : **une peinture murale représentant le diable**. Le portail a été classé Monument Historique en 1910.





## Grand Site Occitanie "Pyrénées Aure-Louron", un label d'exception

La Vallée du Louron est classée depuis 2018 **Grand Site Occitanie "Pyrénées Aure-Louron"**. Destination transfrontalière au cœur des Pyrénées, elle comprend deux vallées, Aure et Louron, labellisées Pays d'Art et d'Histoire, et **4 stations multi-saisons** : Peyragudes, Val Louron, Saint-Lary et Piau. Gage de destination incontournable en Occitanie Sud de France, les Grands Sites donnent à découvrir le meilleur de la région, de son histoire et de ses grands paysages. "Du sensationnel, de l'inoubliable, de l'humain, de la beauté : c'est l'émotion Grand Site Occitanie", tel est le label d'une collection unique en France.

"Pyrénées Aure-Louron" avec ses **46 villages** qui ont su conserver leur cachet et leur identité pyrénéenne forme la **destination Pyrénées 2 Vallées** qui offre une multitude d'activités toute l'année.

Au cœur des Pyrénées et aux portes de l'Espagne, les Vallées d'Aure et du Louron constituent la colonne vertébrale d'un territoire d'exception. La destination Pyrénées 2 Vallées invite à une expérience immersive totale dans des décors à couper le souffle.



new

### Orientation et tir au pistolet laser

Yoann, accompagnateur en montagne, a développé un jeu nature d'orientation avec épreuves de tir au pistolet laser. Objectif : trouver les 6 balises qui contiennent des énigmes sur la montagne. Facile et ludique, ce jeu se pratique autour du lac de Génos Loudenvielle, toutes les équipes étant reliées par talkies walkies. Un tir laser au pistolet vient clôturer le jeu.

→ 06 01 92 37 58



## Deux Land's game grandeur nature

**P**eyragudes propose deux Land's Game avec deux histoires et deux parcours différents adaptés à un public familial mais également à des adolescents et adultes. Le premier Land's Game invite à partir à la recherche d'une ardoise magique en suivant les traces d'un espion français. Sur le 2<sup>e</sup> parcours, les enquêteurs doivent résoudre une enquête policière.

Développés par la société TELOA, agence d'ingénierie touristique en valorisation des patrimoines, ces Land's game se situent à **mi-chemin entre un jeu de piste, une chasse au trésor et un escape game grandeur nature** ! Munis d'un carnet de jeu et de l'application MHIKES téléchargée gratuitement sur le smartphone, les aventuriers partent en autonomie à travers une balade connectée pour découvrir le patrimoine historique et naturel de la Vallée du Louron et du domaine de Peyragudes. Tout au long de leur parcours, ils doivent résoudre des énigmes, déchiffrer des messages codés ou encore trouver des géocaches sur leur chemin.

Un périple où **le collaboratif est la clé de la réussite**. Loin du tout digital et du tout numérique, TELOA a cherché le meilleur compromis pour que le smartphone présente un usage avec des interactions simples et ludiques. Additionnés aux interactions manuscrites avec le carnet et avec le territoire, ces deux Land's game permettent de découvrir son environnement, le tout au travers d'un fil pédagogique.

# Par ici les infos

## BALNÉA

**Balnéa** : 1235 route de Loudenvielle  
65 240 Génos

**Web** : [www.balnea.fr](http://www.balnea.fr)

**Tél.** : 05 62 49 19 19

• **Chiffre d'affaires 2024** :  
7 340 841 €

• **Fréquentation 2024** : 346 511 entrées  
et 14 384 soins dispensés

• **30% de Haute-Garonne** (Toulouse  
Comminges); 70 % Hautes Pyrénées, Gers,  
Lot et Garonne, Espagne,  
Pyrénées-Atlantiques, Nantes et Bordeaux

### Infos clés

• **Accueil simultané sur Balnéa** :  
700 personnes

• **52 salariés équivalent temps plein**

• **4 500 m<sup>2</sup> de bassins** / 600 m<sup>3</sup> d'eau

### Ouverture

**Ouvert tous les jours de l'année**

**Vacances scolaires** : 10 h-21 h

**Week-end et jours fériés** : 10 h-20 h

**Semaine** : 14 h-19 h 30

### Tarifs

**Bassin Olympien seul** :

**Pass 2h** : 6€

**Forfait 10 entrées 2h** : 55€  
(non nominatif)

**Entrée 2h Balnéa** :

**Adulte** : de 21 à 23€  
suivant la période

**Enfant 12 à 14 ans** : de 14 à 16,50€  
suivant la période

**Enfant de 3 à 11 ans** : de 11 à 12€  
suivant la période



## PEYRAGUDES & SKYVALL

Du 8 mai au 2 novembre

**Maison de Peyragudes** - Centrale de  
réservation (hébergements et activités)

**Info et réservation** :  
[www.peyragudes.com](http://www.peyragudes.com)

**Tél.** : 05 62 99 69 99

• **Altitude** : 1 600 m / 2 400 m

### Ouverture

**Ouverture Skyvall** : Saison printemps/  
été/automne du 8 mai au 2 novembre.  
Ouvert tous les week-ends de mai, juin,  
septembre, octobre et 1<sup>er</sup> week-end de nov.  
**Semaine de la Coupe du Monde de VTT** :  
ouverture non-stop du samedi 24 mai  
au dimanche 1<sup>er</sup> juin.

Pentecôte du samedi 7 au lundi 9 juin.  
Ouverture non-stop du 5 juillet au 31 août.  
Fermeture exceptionnelle pour travaux  
les 14 et 15 juin et les 21 et 22 juin.  
Horaires : 9 h-12 h 15 / 13 h 15-17 h.

**Ouverture Télésiège Privilège** :

Semaine de la Coupe du Monde de VTT :  
ouverture non-stop du samedi 24 mai  
au dimanche 1<sup>er</sup> juin.

Du 5 juillet au 31 août les mardis, jeudis,  
samedis, dimanches + les mercredis  
du 23 juillet au 20 août.  
Ouverture spéciale les 14 juillet et 15 août.  
Horaires : 9 h-12 h 15 / 13 h 15-16 h.

**Ouverture Télésiège du Lac** :

Du 15 juillet au 14 août les mardis et jeudis.  
Horaires : 9 h-12 h 15 / 13 h 15-16 h.

**Espace ludique Peyresourde** : Tous les  
jours du 6 juillet au 29 août, fermé les  
samedis. Horaires : 10 h-12 h 30 / 14 h-17 h 30.

## VAL LOURON

Le Forum - 65 240 Val Louron

**Web** : [www.station-vallouron.fr](http://www.station-vallouron.fr)

**Tél.** : 05 62 99 99 00

• **Altitude** : 1 450 m / 2 100 m

### Ouverture

.....  
Ouvert en juillet et août.

**Télésiège des Myrtilles  
et des Sapins ouverts**  
**Gratuit pour les -5 ans**

## LUDÉO

1235 route de Loudenvielle  
65 240 Génos

### Ouverture

.....  
Ouvert du 1<sup>er</sup> juillet au 27 août  
de 11 h à 19 h.

### Tarifs

**Adulte** : 8,50€

**Enfant de 3 à 14 ans** : 7,50€

**Enfant moins de 3 ans** : 4€

**Pass famille (2 adultes et 2 enfants  
- 14 ans)** : 26€

## ESPACE LOURON BIKE & TRAIL

**Web** : [www.louronbikeandtrail.com](http://www.louronbikeandtrail.com)

**App smartphone "Louron Bike  
& Trail"** : Ios / Android

### Ouverture

.....  
Ouvert toute l'année.

### Tarifs

**Navette VTT (d'avril à novembre)** :

Réservations sur le site  
[www.trailow.com](http://www.trailow.com)

# Pour accéder à la Vallée du Louron :



## Par la route

Accès par A64, sorties 16 ou 17.  
Principales distances depuis Tarbes (80 km),  
Pau (120 km), Toulouse (162 km),  
Bordeaux (311 km), Nantes (634 km),  
Paris (836 km)

## Par les airs

Aéroport de Tarbes-Lourdes-Pyrénées (80 km),  
Pau-Uzein (110 km)  
et Toulouse-Blagnac (160 km)

## Par le train

Gare SNCF de Lannemezan  
(40 km - Correspondance  
par bus)



## Informations

**Office de Tourisme de la Haute Vallée  
du Louron à Loudenvielle**

12, Chemin de Cazalis, 65510 Loudenvielle  
**05 62 99 95 35**

[www.vallee-du-louron.com](http://www.vallee-du-louron.com)

## Presse

**Laurence de Boerio**

**06 03 10 16 56**

[rplb@deboerio.net](mailto:rplb@deboerio.net)

